

УДК 913(470.331):[911.3:314]+314.7

## **ЭСТОНСКИЙ АРЕАЛ РАССЕЛЕНИЯ «НУРМЕКУНДЕ» В ТВЕРСКОЙ ОБЛАСТИ: ГЕОГРАФИЧЕСКАЯ РЕКОНСТРУКЦИЯ**

**С.И. Яковлева**

Тверской государственный университет  
*кафедра социально-экономической географии и территориального планирования*

Показаны историко-географические особенности формирования и демографического развития эстонского ареала сельского расселения «Нурмекунде» в Тверской области.

**Ключевые слова:** *транзитный регион, миграции, этнический ареал расселения, хутор, урочище, Нурмекунде.*

Расположение между российскими столичными городами, в непосредственной близости от Москвы и Московского региона, на перекрестке важнейших федеральных и международных транспортных магистралей является исторически устойчивым фактором активных миграционных потоков, а поэтому – фактором воспроизводственных процессов и формирования этнических и полиэтнических ареалов расселения [7–10]. В статье рассматриваются историко-географические особенности формирования и демографического развития эстонского ареала сельского расселения «Нурмекунде» в Тверской области.

Лесные земли приграничной северо-западной части Тверского Верхневолжья (Торопецкий, Андреапольский, Пеновский, Селижаровский, Осташковский, Фировский и Вышневолоцкий районы) активно осваивали крестьяне-переселенцы из Эстонии (рис. 1). Очень высокая арендная плата за землю<sup>1</sup> немецким помещикам в конце XIX и начале XX в. превратилась в инструмент «выдавливания» крестьян-эстов с их исторических земель, крестьяне под разными предлогами изгонялись из своих хуторов. Крестьянские семьи уезжали в Петербургскую, Псковскую и Тверскую губернии, на Кавказ, в Поволжье, Сибирь и другие районы России.

Большой участок леса в бывшем *Вышневолоцком уезде* Тверской губернии (на территории нынешнего *Фировского* района Тверской области – рис. 2) был выставлен на продажу эстонским лесопромышленником *Брандтаном* по низким ценам специально для переселенцев. Эти

---

<sup>1</sup> Плата за аренду земли немецким помещикам в Эстонии доходила до 10 руб. за десятину [2] (1 десятина = 10925 м<sup>2</sup> = около 1,1 га).

земли выкупили и освоили крестьяне одной из эстонских колоний под названием *Нурмекунде*<sup>2</sup> (рис. 2–3).

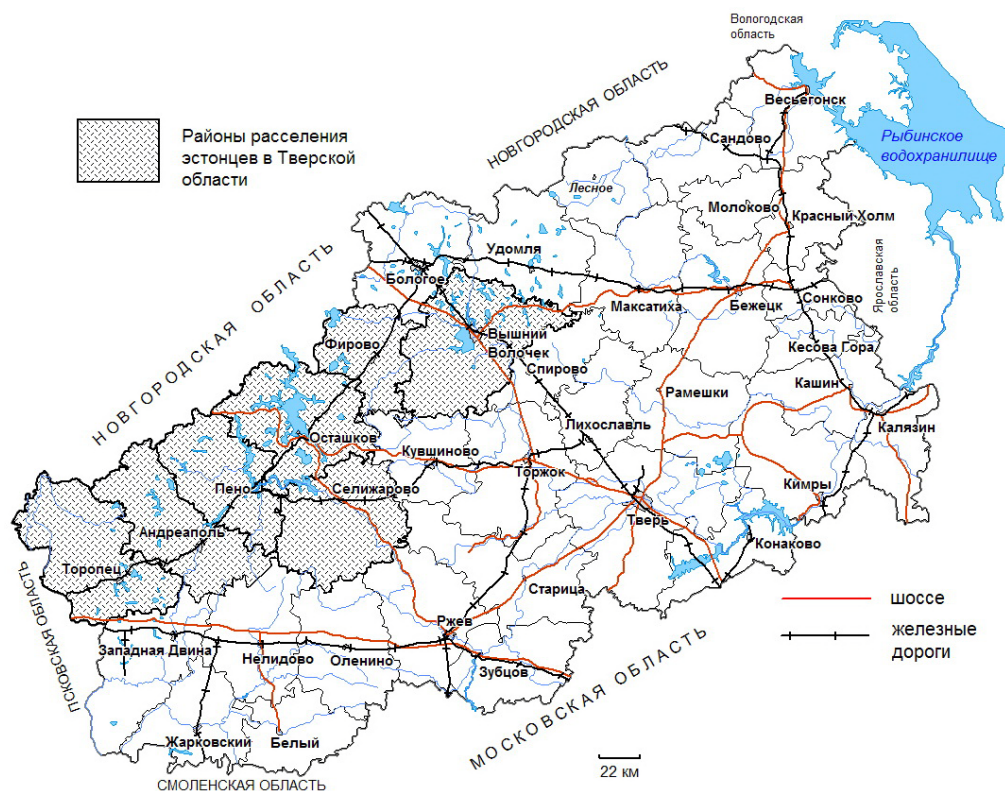


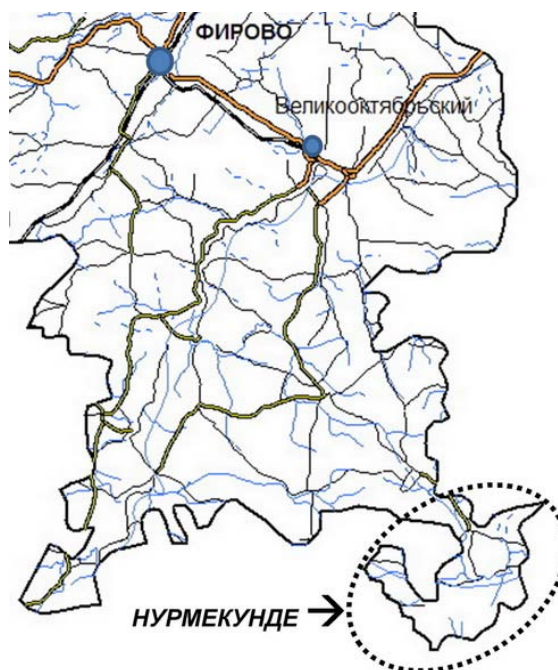
Рис. 1. Районы расселения эстонцев в Тверской области<sup>3</sup>

Расположение *Нурмекунде* соответствует самым высоким местам Валдайской возвышенности (высота 347 м в окрестностях *д.Рёпище*). Наглядный образ лесных «целинных» земель, купленных эстонскими крестьянами, можно получить, рассматривая межевую топографическую карту Тверской губернии 1853 г. А.Менде (лист Е-2-2-2). Освоение этих земель началось с 1885 г., поэтому ареала сельского расселения эстов на карте А. Менде нет. В центральной части лесной местности, пересеченной сетью малых рек и ручьев, к началу освоения оста-

<sup>2</sup> «Нурм» – поле, пашня, нива (эст.) [3, с. 398], «кунд» (эст.) – пустырь; пустое, бесплодное место [3, с. 326–327]; «кюнгас» - холм, бугор (эст.) [3, с. 329]. Эстонский и карельские языки очень схожи, попробуем перевести: «*kü'n'dõ*» – пахать (карельск.) [4, с.126]; «*nurtie kü'n'd'ia*» с карельского «*пахать залежь*» [4, с.183] (вероятно, русский вариант «целины»).

<sup>3</sup> Справка: «Более 89% эстов проживают в двух только уездах Вышневолоцком и Осташковском...» (Первая всеобщая перепись населения Российской империи, 1897 г. Вып. XLIII. Тверская губерния. СПб., 1904. С. 3–10).

*Вестник ТвГУ. Серия "География и геоэкология". 2011. Выпуск 1(9) №10. 2011*  
валась заброшенная безлюдная д. *Скоморохово* (здесь вскоре расположилась эстонская д. *Авинцево* – по названию ручья *Авинчинский* – притока малой речки *Скоморошки*). Первые 10 семей эстонских крестьян-переселенцев приехали на подводах в исходную северную «точку», которую они назвали *Репище* (возможно, от карельского слова «*reppänä*»<sup>4</sup>). Центром лесной «целины» вскоре стала д. *Починок* (рис. 3).



Р и с . 2. Расположение этнического ареала «*Нурmekунде*» в Фировском районе Тверской области

В лесном ареале расселения эстонские крестьяне постоянно вели расчистку земли от леса для своих новых деревень и сельскохозяйственного освоения. В долинах малых рек возникли хутора (*Мадисон, Шульбах, Куркуль, Ависон* и др.) и деревни – *Репище, Починок, Карманово, Кóноково, Залесье, Овинцево/Авинцево*). Жилые бревенчатые дома строили каждой семье коллективно. Уже через 7 лет начала работать первая школа. Формировались культурные центры (*Коноково, Починок*), работали школы и библиотеки, музыкальные коллективы (4 оркестра). Постепенно был создан транспортный каркас *Нурmekундского ареала* сельского расселения: меридианальная ось грунтовых дорог (позднее – автодороги), в том числе лесовозных (с выходом на узкоколейную железную дорогу) в сочетании с капиллярной сетью проселочных дорог.

<sup>4</sup> «*Reppänä*» – волоковое окошечко для вытяжки дыма при топке бани, риги по-черному (карельск.) [4, с. 233] (может быть, своеобразное «окно» в *Нурmekунде*).

Молочное и мясомолочное скотоводство (и товарное маслодельное производство) было основным направлением агропромышленной специализации этой территории.



Р и с . 3. Схема эстонского ареала сельского расселения «Нурмекунде»

Демографическая оценка по прямым и косвенным данным позволяет установить объем миграции эстонских крестьян-переселенцев конца XIX и начала XX в. на территорию компактного ареала *Нурмекунде*. Ведем счет от 1959 г., когда перепись насчитала 245 чел. (рис. 4, таблица). До массового отъезда молодежи на этническую родину в 1950-х гг. в сельских населенных пунктах *Нурмекунде* жило не менее 500 чел. (из каждой семьи уехало 2–3 человека).

Людские потери от массового раскулачивания<sup>5</sup>, репрессий и войны достоверно не знаем, но по аналогии с потерями в соседних русских и карельских деревнях вначале 1930-х гг. – до половины числа жителей. Рискнем предположить, что общее число переселенцев к началу XX в.

<sup>5</sup> В 1930-х гг. – в период раскулачивания – семьи эстонцев из *Нурмекунде* перебрались ближе к *Вышнему Волочку* – в карельские деревни и хутора [4]. Общность языка и культуры в сочетании с навыками работы с лесом и на водяных мельницах способствовала формированию *полиэтнических локальных сельских территориальных общностей*. Примеры таких деревень – *Пашино, Пипиково (Усаново), Колмаково, Третниково, Маньково и др.*, где вместе жили и живут карелы, русские и эстонцы (из *Нурмекунде*).

было не менее 1000 чел. Косвенным доказательством этого может быть факт работы в *Нурмекунде* в довоенное время сразу четырех школ. Если в каждой из них обучалось минимум по 50 чел.<sup>6</sup>, то это составляло 200 детей (около 20% общего числа жителей).

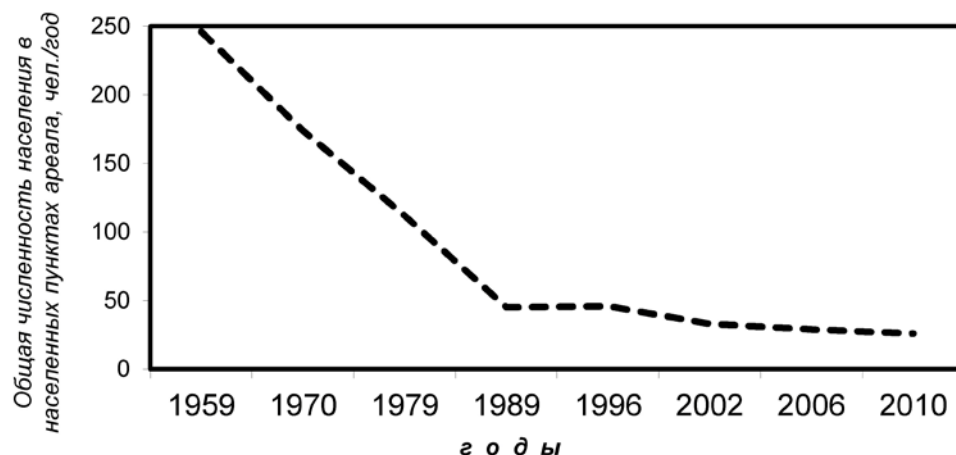


Рис. 4. Обезлюдение ареала *Нурмекунде*, 1959–2010 гг.

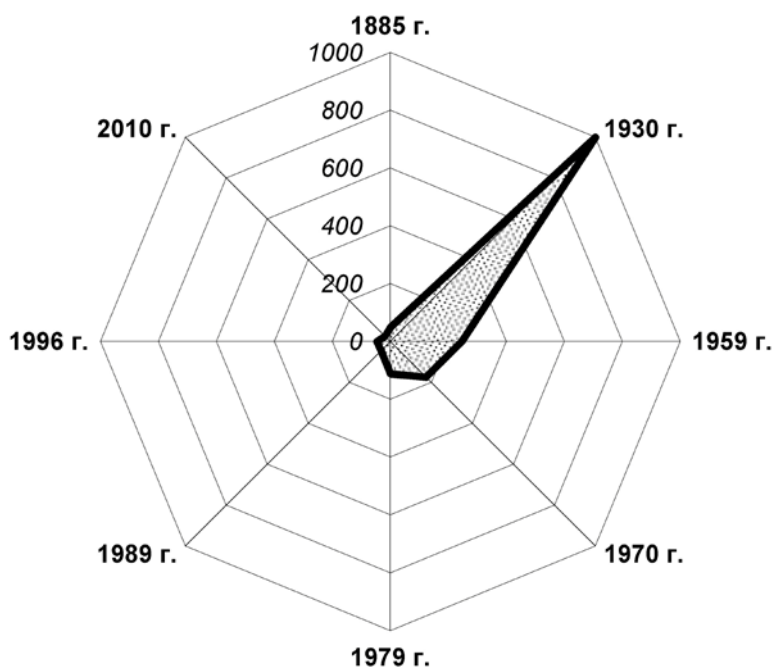
Изменение людности населенных пунктов эстонского ареала сельского расселения *Нурмекунде* в Тверской области в 1959–2006 гг., чел.

Наименование населенных пунктов	1959	1970	1979	1989	1996	2002	2010
Деревня Залесье	27	28	24	1	1	0	0
Деревня Карманово	24	13	5	3	3	1	2
Деревня Коноково	59	50	38	28	32	30	24
Деревня Починок	63	47	29	12	9	2	0
Деревня Репище	44	25	16	1	1	0	0
Деревня Овинцево	27	11	0	0	0	0	0
Лесная сторожка Маяркон	2	0	0	0	0	0	0
Всего в <i>Нурмекунде</i>	246	174	112	45	46	33	26

Итак, миграционный цикл освоения *Нурмекунде* к 2011 г. составляет 125 лет. Это 5 поколений тверских эстонцев. На тверской земле продолжают жить и работать преимущественно 3-е и 4-е поколение – внуки, реже – правнуки первых переселенцев из Эстонии. Земля *Нурмекунде* обезлюдела (рис. 3–4): лишь в *Конокове* сейчас 24 постоянных жителя и в *Карманове* – 2 чел. (таблица). В период сселения неперспективных деревень (1970-е гг.) некоторые семьи переехали в центральный поселок Жуковского сельского округа (д. *Жуково*) – более 10 км от северной окраины *Нурмекунде* (связь по грунтовой проселочной дороге или в объезд). *Нурмекундские* земли, когда-то очень ухоженные (в том числе сенокосы), продолжают использоваться как *дальнеземелье* быв-

<sup>6</sup> В Калининской (Тверской) области в 1927/28 уч.г. – 2736 школ, в них – 180,7 тыс. учащихся (в среднем в одной школе: в 1927/28 уч. г. – 66 учащихся) [1].

шего колхоза «Память Ильича». Лес вновь близко подходит к деревьям, окружает их мощными деревьями и густыми зарослями кустарника, поглощая когда-то с таким трудом освоенные для жизни сельскохозяйственные земли. Разрушена сельская поселенческая сеть и ее транспортный каркас. Со всех сторон в «тело» лесной зоны *Нурмекунде* вонзаются центробежные лесовозные дороги.



Р и с . 5. Цикличность освоенческой миграции в эстонском ареале сельского расселения *Нурмекунде*, 1885–2010 гг., чел.

Графоаналитические определения по современным топографическим картам показывают, что в *Нурмекунде* было освоено примерно 5500 га земли: расчищено от леса, распаханно и застроено – 1500 га, под сенокосы (сейчас на картах это редколесье) – 4000 га. Вероятно, в сельскохозяйственном использовании в ближайшие годы будет оставаться полоса земель бывших хуторов по оси *Ретице – Починки – Овинцево – Коноково*.

Данной публикацией нам важно подчеркнуть, что географические исследования создают информационное «поле» для постановки важных организационных вопросов сохранения этнокультурного наследия. Ссылаясь на нашу первую публикацию о *Нурмекунде* [7], авторы концепции и карты культурно-ландшафтного районирования Тверской области [6, с.24] обозначили ее как лесной и сельскохозяйственный район с отдельными историко-культурными памятниками и территориями. Организационной формой охраны культурного и природного наследия эстов на тверской земле может стать *природный и этнокультур-*

*Вестник ТвГУ. Серия "География и геоэкология". 2011. Выпуск 1(9) №10. 2011*  
ный заказник «Нурмекунде». Это возможно в содружестве с эстонским обществом переселенцев из Верхневолжья «Нурмекунде» в Таллине [2] и национальным общественным объединением «Эстонская община» в Тверской области [5]). Это, безусловно, объект культурно-познавательного и экологического туризма, а также гостевого (родственного и/или ностальгического) туризма, пока продолжают приезжать в гости из разных мест к своим родственникам и/или просто на родину – в Нурмекунде.

«Макушка Валдая», как называют эти места, – популярное место посещения самодельных туристов, в том числе студентов-географов. Часто приезжали сюда студенты эстонского отделения Ленинградского педагогического института им. А.И. Герцена (нынешнего РГПУ) и др. [2]. Такая интересная и притягательная этногеографическая территория существует на территории Тверского региона, и она требует специальной программы и поддержки развития.

### Список литературы

1. Калининская область за 50 лет со дня принятия первого пятилетнего плана (1919-1978): Стат. сб. Калинин: Стат. Управ. Калинин. обл., 1979. 23 с.
2. Кяэр Р.Я. История тверских эстонцев//Тверские ведомости. 19-25 дек. 2008. № 52 (1729)
3. Мурзаев Э.М. Словарь народных географических терминов. М.: Мысль, 1984. 653 с.
4. Словарь карельского языка: Около 17 000 слов/ отв.ред. В.Д.Рягоев; сост. А.В. Пунжина. Петрозаводск: Карелия, 1994. 396 с.
5. Харченко А. Вариации на эстонскую тему // Тверская жизнь. 15 апр. 1995. С.2.
6. Чалая А.П., Веденин Ю.А. Культурно-ландшафтное районирование Тверской области. М: Российский научно-исследовательский институт культурного и природного наследия. 1997. 286 с.
7. Яковлева С.И. Эстонцы на Тверской земле // Центрально-черноземная деревня: история и современность. Ч. 2. М., 1995. С. 16–17.
8. Яковлева С.И. Историческая роль эстонских крестьян-переселенцев в освоении Тверского Верхневолжья// Смоленщина многонациональная: этнические стереотипы и границы межкультурного понимания: сборник науч. ст. Смоленск, 2005. С. 222–228.
9. Яковлева С.И. Природное и этнокультурное наследие: изучение и сохранение //Гуманитарная география в XXI веке: материалы Всероссий. науч.-практ. Конф., посв. 85-летию со дня рождения проф. Ю.Д. Дмитревского: РГПУ им. А.И. Герцена. СПб.: Эпиграф, 2005. С.76–79.

10. Яковлева С.И. Этнические ареалы расселения в транзитных регионах: формирование и разрушение (на примере Тверской области) // Географический вестник. Пермь. 2008. № 1[7]. С. 32–41.

**ESTONIAN THE AREA OF SETTLEMENT «NURMEKUNDE» IN  
THE TVER REGION: GEOGRAPHICAL RECONSTRUCTION**

**S.I. Jakovleva**

Tver State University

Showing the historical and geographical features of the formation and demographic development of the Estonian area of rural settlement «Nurmekunde» in the Tver region.

**Keywords:** *transit region, migrations, an ethnic area of settlement, farm, natural boundary, Nurmekunde.*

*Об авторах:*

ЯКОВЛЕВА Светлана Ивановна – профессор кафедры социально-экономической географии и территориального планирования ТвГУ,  
e-mail: Sv\_Yakowleva@mail.ru