

УДК 914/919

ОСОБЕННОСТИ РАССЕЛЕНИЯ СИРИИ

М.И. Альсулейман

Тверской государственный университет, г. Тверь

Показана территориальная структура расселения и урбанистическая структура Сирии по материалам последней переписи населения 2010 г. Главная особенность довоенной Сирии – сочетание сельских и высокоурбанизированных территорий. Выявлены главные потери в территориальной структуре расселения – разрушение южных и северных центров главной оси расселения Сирии.

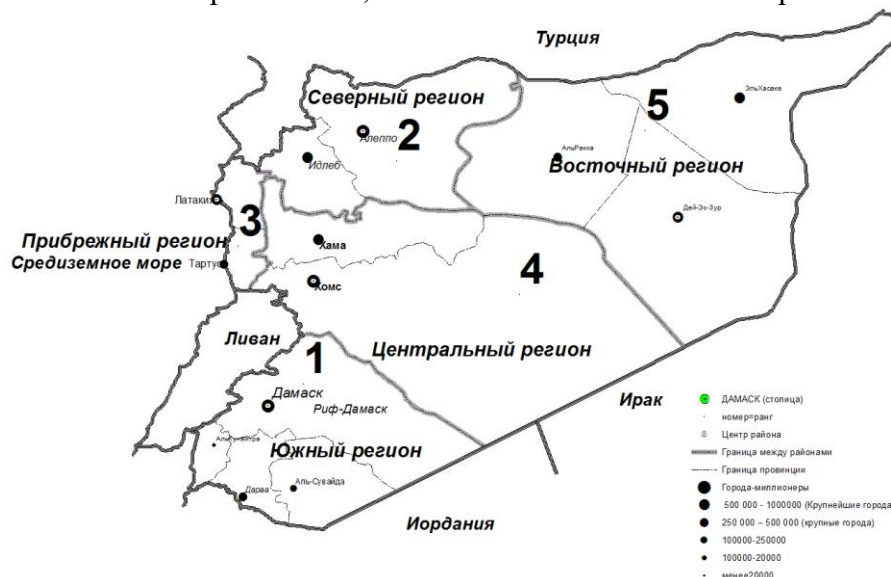
***Ключевые слова:** территориальная структура, расселение, урбанистическая структура, Сирия.*

В данной публикации показаны результаты исследования расселения довоенной Сирии (до 2011 г.). Рассматривается несколько классических расселенческих сюжетов: территориальная структура расселения (и главные оси), урбанизированность территории и урбанистическая структура страны. Городская поселенческая сеть Сирии рассматривается как условие организации обслуживания населения, в том числе в сельской местности.

Сирия – исторически сложившийся транзитный средиземноморский «регион», страна древнейших городов мира, а столица Дамаск – самая древняя действующая столица мира. Возраст Сирийской Арабской Республики – 70 лет (с 17 апреля 1946 г.).

По нашей оценке, наиболее структурированное (и сформированное) довоенное расселение было характерно для Южного (столичного) и Северного (Алеппо – «ворота Сирии») регионов – рис. 1. Сейчас большинство городов Сирии сильно разрушены, частично восстанавливаются. В соответствии с концепцией расселения сирийских географов через Южный, Центральный и Северный регионы проходит главная внутренняя ось расселения (Дараа – Дамаск – Хомс – Хама – Идлиб – Алеппо) с самыми крупными городами (Алеппо и Дамаск). В регионах по этой оси было сосредоточено более 70% населения Сирии. Главная ось расселения наиболее пострадала за время войны, значительно разрушены приграничные северные (Алеппо) и южные (Дараа) провинции и их центры. Прибрежная средиземноморская ось расселения проходит по провинциям Латакия и Тартус (Латакия – Жабле – Тартус – Баниас). Её доля в населении была менее 10%. Внутренняя миграция беженцев увеличивает значимость этой оси расселения в современной территориальной структуре расселения

Сирии. Третья – приречная ось (Эр-Рака – Дэ-Эр-Зур – Эль-Хасаке) по р. Евфрат в Восточном регионе страны (около 20% населения). Три оси расселения Сирии – исторически устойчивые образования, как и сложившиеся системы расселения. Война разрушает систему расселения и кардинально меняет территориальную структуру сложившегося расселения, и значимость основных осей расселения.

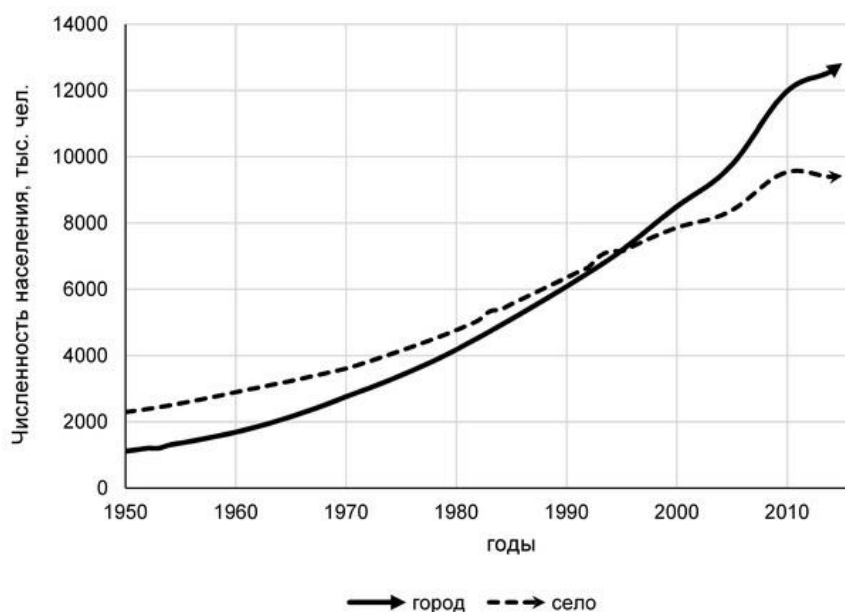


Р и с. 1. Сформированность региональных систем расселения Сирии (ранги – от 1-го до 5-го указаны для географических районов Сирии)

Критерии и показатели **урбанизации** разные. Самый популярный показатель – доля городского населения в общей численности населения (урбанизированность населения).

Стремительный рост городского и сельского населения произошёл в период 1950–2015 гг. (рис. 2). При этом темп роста сельского населения с начала 1970-х гг. стал чуть меньше городского. Переход к стадии незначительного превышения городского населения над сельским произошёл в 1995 г. За 65 лет доля городского населения выросла на 40%.

Значительный рост количества городских поселений произошёл в период 2003–2010 гг.: городов – в провинциях Алеппо, Хомс и Дейр-эз-Зора, поселков (пгт) – в провинциях Идлиб, Хама и Дейр-эз-Зора. Сокращение числа сельских поселений началось с 2010 г. (табл.1).



Р и с. 2. Динамика городского и сельского населения Сирии в 1950–2015 гг. В 1995 г. доля городского населения превысила 50% [2]. Составлено по данным о численности населения Сирии на сайте [10]

Т а б л и ц а 1

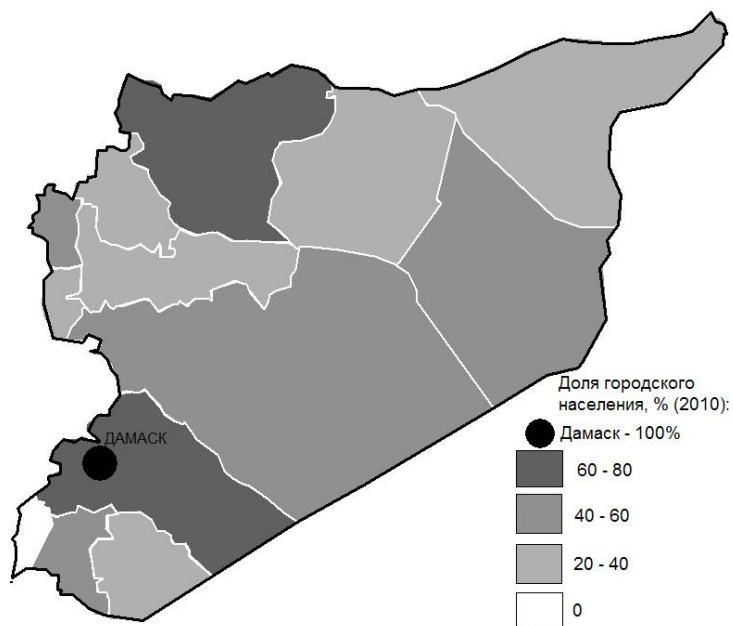
Динамика городской и сельской поселенческой сети Сирии, ед.
(составлено по материалам сайта [9])

Годы	Городские поселения		Деревни	Фермы (кочевые поселения)
	Города (более 20 тыс. чел.)	пгт (5- 20 тыс. чел.)		
	2002	109		
2003	109	248	6209	7173
2007	111	253	6309	7478
2010	141	323	6311	7318
2011	141	323	6263	7287

Переходный тип урбанизации от преимущественно сельского к незначительному превышению городского над сельским – с долей городского населения 40–60% (см. Сирию на картах мира [8]) закончился с началом войны (с 2011 г.). Уже в 2012 г. доля городского населения превысила 60%, а в 2015 г. составила почти 70%. Главные причины – внутренние перемещения беженцев – преимущественно в города, особенно Тартус, Латакия и Дамаск. Война вызвала кардинальные *структурные изменения* в формах расселения. Появились

заметные различия в численности городского и сельского населения, а в 2012 г. впервые произошло сокращение численности сельского населения.

Распределение городского населения неравномерное (рис.3): достаточно высокий уровень урбанизации – от 60 до 80 и 100% имеют только 3 провинции – Дамаск, Сельский Дамаск и Алеппо. Их суммарная численность городского населения составляет почти 6,6 млн. чел., или 51% всех городских жителей Сирии. Это означает очень высокий уровень территориальной концентрации городского населения. Современный период может быть назван «урбанизацией военного времени».

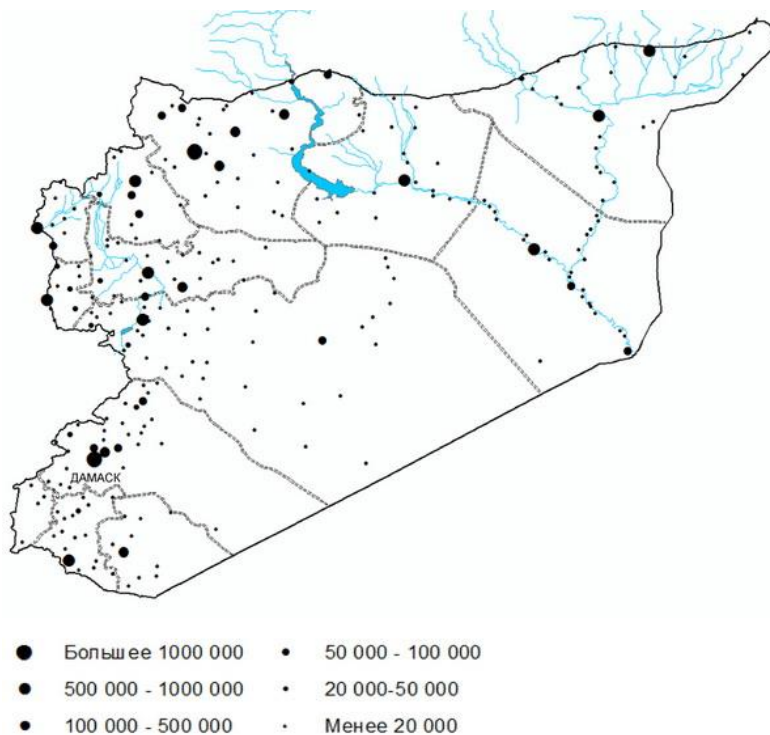


Р и с. 3. Уровень урбанизации в провинциях Сирии, % городского населения (2010) [2].

Составлено по исходным данным переписи населения [9]

В городской сети довоенной Сирии 2011 года: 141 город (с людностью более 20 тыс. чел.) и 323 поселка городского типа (от 5 до 20 тыс. чел.). Три города-миллионера, в том числе крупная городская агломерация – Дамаск (рис. 4).

При определении **характера урбанизации** страны или района анализируется урбанистическая структура как соотношение городских поселений различной людности в общем их числе [5, с.254] и суммарной численности населения [7, с.19]. Ф. М. Листенгурт называет долю горожан «первым показателем» уровня достигнутого в ходе урбанизации, а долю живущих в больших городах (имеющих по 100 тыс. жителей и более) – «вторым показателем» [6].

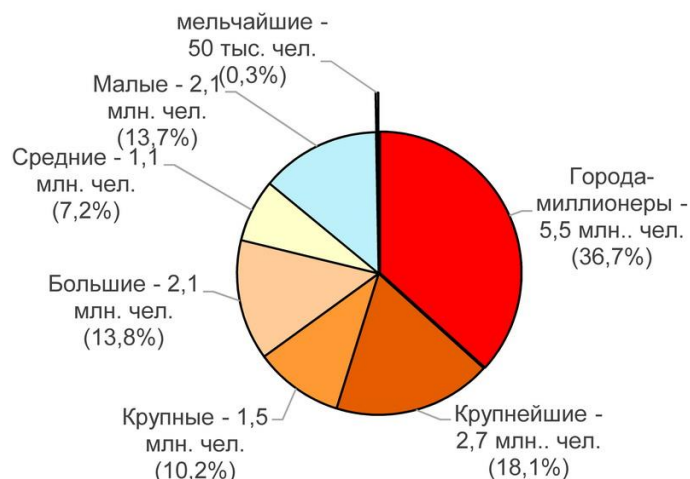


Р и с. 4. Людность городских поселений Сирии, чел. (2010) [2]

В городской поселенческой сети Сирии есть города разной людности (рис. 5), но доминируют малые города (20–50 тыс. чел.), их доля в 2010 г. составила около 60% (81 город). На средние и большие города приходилось соответственно 13% и 18%. Доля крупных (их всего 5) и крупнейших (4) городов небольшая – около 3% и почти 4%. В Сирии 3 города-миллионера (Алеппо, Дамаск и Хомс).



Р и с. 5. Урбанистическая структура расселения Сирии по доле городов разной людности в сети городов страны, 2010 г. (рассчитано и составлено автором)



Р и с. 6. Урбанистическая структура Сирии по доле городов разной людности в численности городского населения страны, 2010 г. (рассчитано и составлено автором)

В довоенной Сирии около 40% городского населения проживало в городах-миллионерах, т. е. всего в трех городах страны. Это очень высокий уровень территориальной концентрации городского населения. Особенностью городского расселения Сирии был высокий уровень поляризации: в 37-ми (из 141) наиболее крупных городах страны (людностью более 100 тыс. чел.) в 2010 г. проживало около 80% всех горожан страны.



Р и с. 7. Распределение населения Сирии по городам и сельским поселениям в 2010 году (в процентах) (рассчитано и составлено автором)

2 – розничная торговля: 1) оптовая торговля, 2) розничная торговля: 3) большие современные магазины, 4) специализированные магазины по продаже отдельных товаров (мясо, хлеб, молоко и т.д.); 5) старые рынки (в центре населенного пункта), 6) мини-рынок 7) маленькие специализированные;

магазины по продаже отдельных товаров)

3 – общественное питание: 1) рестораны; 2) кафе (соки, десерты, шашлык и т.д.);

4 – «бытовое» обслуживание: ателье по пошиву и ремонту одежды, обуви, головных уборов; фотоателье. Услуги, связанные с личной гигиеной (бани, прачечные, парикмахерские, химчистка и т.п.), прокатом различных предметов, уходом за домом (мытьё полов, окон, уборка), а также ритуальные услуги (похоронные бюро, крематории и кладбища);

5 – общее образование и воспитание детей и подростков (общеобразовательные школы и дошкольные учреждения);

6 – медицинское обслуживание: 1) больницы, 2) поликлиники, 3) аптеки;

7 – социальное обеспечение и обслуживание нетрудоспособных членов общества осуществляется (дома для престарелых и инвалидов, а также детские дома и дома ребенка);

8 – туристско-рекреационное обслуживание (дома отдыха, пансионаты, гостиницы);

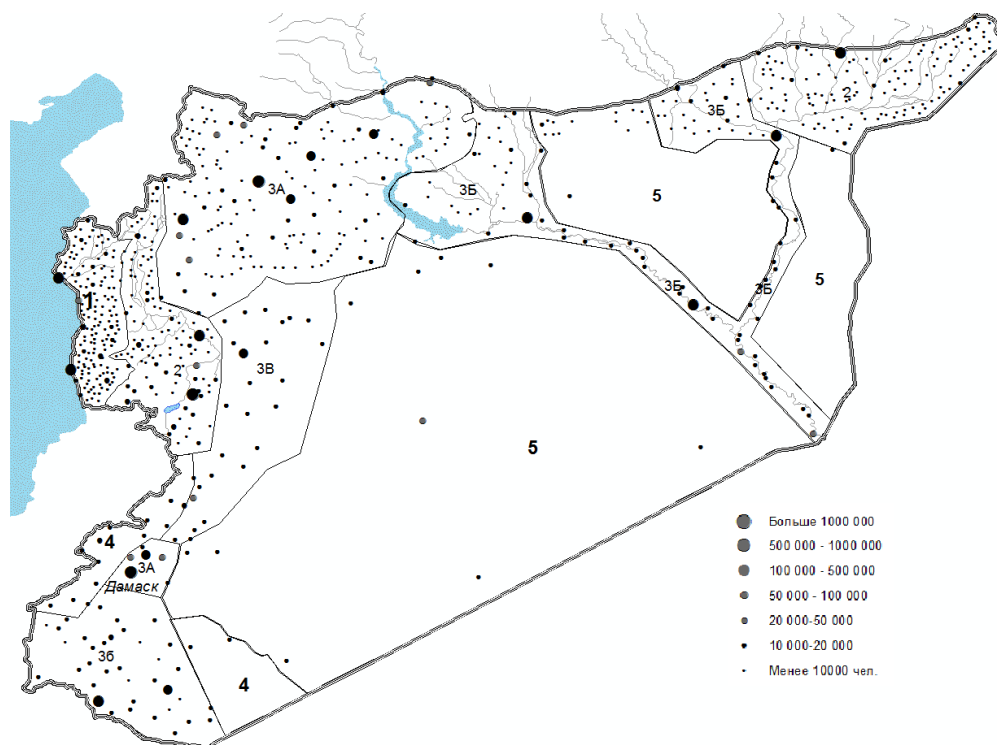
9 – обслуживание культурных потребностей населения (библиотеки, клубные учреждения, кинотеатры, клубы, театры, концертные залы, цирки, музеи и картинные галереи, парки культуры и отдыха, разнообразные спортивных сооружений. Обслуживание культурных запросов осуществляется также средствами массовой информации – периодическая печать, радио и телевидение;

10 – кредитно-страховое обслуживание;

11 – охрана имущества и прав граждан: судебные органы, прокуратура, нотариат, пожарная охрана;

12 – услуги связи (почта, телеграф, телефонные сети и сети сотовой связи);

13 – пассажирский транспорт.



Р и с. 8. Региональные различия в условиях организации обслуживания населения в сельской местности. Типы районов (территорий) по условиям организации обслуживания населения сельской местности (рис. 8):

- 1 – высокоурбанизированные, плотно заселенные (максимальная доступность центров обслуживания, в том числе центров провинций с разнообразными видами обслуживания);
- 2 – урбанизированные, с густой сетью городских и сельских поселений;
- 3 – урбанизированные, с интенсивным аграрным и аграрно-промышленным производством:
 - 3а – с плотной сетью относительно крупных сельских населенных пунктов и городов,
 - 3б – с плотной сетью сельских населенных мест разных величин,
 - 3в – с редкой сетью населенных мест.
- 4 – горные районы с редкой сетью сельских населенных мест (на высотах 1500 м);
- 5 – пустынные и полупустынные районы оазисного освоения.

Наиболее проблемными в организации обслуживания являются территории трех типов: 3б и 3в, 4 и 5. Военные разрушения многих городов усложнили проблемы организации обслуживания населения, особенно в Южном (провинция Даара) и Северном (Алеппо) районах Сирии.

Список литературы

1. Алексеев А.И., Ковалев С.А., Ткаченко А.А. География сферы обслуживания. Тверь, 1991. С.8–12.
2. Альсулейман М.И. Процессы урбанизации в Сирии// География, экология, туризм: научный поиск студентов и аспирантов: Материалы IV Всероссийской студенческой научно-практической конференции. Тверь: ТвГУ, 2016. С.83–85.
3. Зубаревич Н.В. Социальная дифференциация регионов и городов России // Гуманитарные технологии – интернет-издание информационно-аналитического агентства «Центр гуманитарных технологий», 2012. URL: <http://gtmarket.ru/laboratory/expertize/5278>.
4. Константинов О. А. Типы урбанизации в СССР // Изв. АН СССР. Сер. Геогр. – 1976. – №5.
5. Лаппо Г. М. География городов / Г. М. Лаппо. – М.: Владос, 1997.
6. Листенгурт Ф. М. Пути совершенствования расселения на территории СССР / Ф. М. Листенгурт // Изв. АН СССР. Сер. Геогр. – 1985.-№2. – С.68–76.
7. Пивоваров Ю. Л. Основы геоурбанистики: Учеб. пособие для студентов / Ю. Л. Пивоваров. – М.: Владос, 1999.
8. Процент городского населения и людность городских агломераций мира в 1970, 1990, 2014 и 2030 гг. (карты). URL: <http://esa.un.org/unpd/wup/Maps/CityDistribution/CityPopulation/CityPop.aspx>.
9. Центральное статистическое бюро САР. URL: <http://www.cbssyr.sy/>.
10. FAOSTAT: Продовольственная и сельскохозяйственная организация Объединенных Наций. Статистический отдел. URL: <http://faostat3.fao.org/download/O/OA/E>.

FEATURES OF SETTLEMENT OF SYRIA

M.I. Alsuleiman

The Tver state university, Tver

The territorial structure of the settlement and the urban structure of Syria are shown on the basis of the latest population census of 2010. The main feature of pre-war Syria is the combination of rural and highly urbanized territories. The main losses in the territorial structure of settlement are revealed - the destruction of the southern and northern centers of the main axis of the settlement of Syria.

Keywords: *territorial structure, settlement, urban structure, Syria.*

Об авторе:

АЛЬСУЛЕЙМАН Мохаммад Исса – выпускник Дамасского университета (САР), студент 2 курса магистратуры, кафедра социально-экономической географии ТвГУ. Научный руководитель: д.э.н., профессор С.И. Яковлева, e-mail: 79043560307@yandex.ru